






gültig ab: 25. August 2022		Montag - Freitag																			
Fahrtnummer	1416	1172	1128	1129	1173	1174	1175	1414	1176	1379	1178	1415	1179	1180	1181	1182	1183	1184	1185	1186	
Verkehrsbeschränkung		S	S	S	S	S	S		S	S	S		S	S	S	S	S	S			
Nr Haltestelle																					
1 Brome, Bahnhof				6.41																	
2 -, Schule		6.33		6.42			7.29														
3 -, Abzw. Wittingen				6.43			7.31														
4 -, Schule								7.41					8.32	11.32	12.34	13.34	14.34	15.34	16.34	18.34	
5 -, Bahnhof							7.32														
6 Kaiserwinkel, Süd	6.26							7.34					8.22								
7 -, Nord	6.28							7.36					8.24								
8 Zicherie, B244		6.36							7.44				8.35	11.35	12.37	13.37	14.37	15.37	16.37	18.37	
9 -, Ort	6.35	6.38						7.43	7.46				8.31	8.37	11.37	12.39	13.39	14.39	15.39	16.39	18.39
10 Kaiserwinkel, Nord																					
11 -, Süd																					
12 Giebel (Parsau), Giebel																					
13 Benitz, Ort			6.34																		
14 Wiswedel, Ort			6.38																		
15 Voitze, Abzw. Radenbeck			6.41				7.35														
16 -, Sportplatz			6.42				7.36														
17 Tülau, Nord			6.44				7.38														
18 -, Ort			6.45				7.39														
19 -, Sonnenstraße			6.46				7.40														
20 Croya, Bahnhof			6.49				7.43														
21 -, Abzw. Tülau			6.51				7.45														
22 -, Ortsmitte			6.52	6.51			7.46														
23 Ahnebeck, Ahnebeck Ort			6.53	6.52			7.47														
24 Parsau, Neue Schule							7.49														
25 -, Neue Schule							7.51			7.47											
26 -, Goethestraße						6.51	7.53														
27 -, Schule			6.54	6.53	6.53					7.49											
28 -, Hinter den Höfen			6.55	6.54	6.54					7.50											
29 Rühren, Försterweg				6.58	6.58					7.55											
30 -, Tulpenweg				6.59	6.59					7.56											
31 Bergfeld, Sportplatz							7.55														
32 -, Schule							7.56														
33 Tiddische, Bergfelder Straße							8.00														
34 Hoytlingen, Lindenstraße							8.02														
35 Rühren, Tulpenweg		6.55							8.03				8.54	11.54	12.56	13.56					
36 -, Schule		6.57	7.02	7.01	7.03				8.05	7.58			8.56	11.56	12.58	13.58					
 160 in Richtung Wolfsburg		7.05	7.05	7.05	7.05				8.07	8.03			9.08	12.08	13.05	14.05					
38 -, Schule					7.03	7.10				7.59	8.21										
39 -, Drömlingsweg																					
40 -, Denkmal																					
41 Brechtorf, Ortsmitte					7.12	7.19				8.04	8.30										
42 Vorsfelde, Parkpl. Schulzentr. Eichholz					7.19	7.26	8.14			8.12	8.37										
43 Kreuzheide, Schulzentrum						7.37															

S = nur an Schultagen

Verkehrsbetriebe Bachstein GmbH Zweigniederlassung Vorsfelde
Heinrichswinkel 1, 38448 Wolfsburg Telefon: 05363/989890

gültig ab: 25. August 2022		Montag - Freitag																					
Fahrnummer	1187	1378	1157	1188	1185	1417	1159	1160	1418	1163	1161	1419	1146	1164	1162	1165	1151	1420	1166	1421	1168	1167	
Verkehrsbeschränkung	S	S	S	S			S			S			S	S		S	S					S	
Nr Haltestelle																							
1 Kreuzheide, Schulzentrum																							
2 Vorsfelde, Parkpl. Schulzentr. Eichholz																13.15		13.20					
3 Jembke, Schule																		13.29					
4 Hoytlingen, Lindenstraße																		13.35					
5 Eischott, Spielplatz																		13.42					
6 Brechtorf, Wipperring																		13.45					
7 -, Ortsmitte																	13.24	13.46					
8 Rühren, Denkmal																							
9 -, Drömlingsweg																							
10 -, Schule		7.06			8.06			11.06			12.06		12.55		13.06		13.56		14.06				15.06
11 -, Tulpenweg					8.08			11.08			12.08				13.08	13.34						14.08	15.08
12 -, Försterweg																13.35							
13 -, Friedhof																13.36							
14 -, Hauptstraße																13.37							
15 Bergfeld, Schule										12.00													
16 -, Sportplatz										12.02													
17 Parsau, Goethestraße										12.04													
18 -, Neue Schule										12.06			13.04	13.05									15.05
19 -, Schule	6.45	7.13		7.45																			
20 Ahnebeck, Ahnebeck Ort		7.15								12.08				13.07									15.07
21 Croya, Ortsmitte		7.16								12.09				13.08									15.08
22 -, Abzw. Tülauf		7.17								12.10				13.09									15.09
23 -, Bahnhof		7.19								12.12				13.11									15.11
24 Tülauf, Sonnenstraße		7.22								12.16				13.15									15.15
25 -, Ort		7.23								12.17				13.16									15.16
26 -, Nord		7.23								12.18				13.17									15.17
27 Voitze, Sportplatz		Wf 7.25								12.20				13.19									15.19
28 -, Abzw. Radenbeck										12.21				13.20									15.20
29 Giebel (Parsau), Giebel																							
30 Kaiserwinkel, Süd																							
31 -, Nord																							
32 Zicherie, Ort	6.50		7.22	7.50	8.25	8.32	9.15	11.25	11.28		12.25	12.28			13.25			13.28	14.25	14.28		15.25	
33 -, B244			7.24		8.27		9.17	11.27		11.35		12.27		12.35		13.27			13.35	14.27		15.27	
34 Kaiserwinkel, Nord					8.39					11.37			12.37					13.37		14.37			
35 -, Süd					8.41																		
36 Brome, Bahnhof										12.24				13.23									15.23
37 -, Abzw. Wittingen										12.25				13.24									15.24
38 -, Schule			7.27		8.30		9.20	11.30		12.27	12.30			13.26	13.30				14.30			15.30	15.30
 160 in Richtung Wolfsburg			7.34		8.32		9.32	11.32		12.32	12.32			13.32	13.32				14.32			15.32	15.32
 163 in Richtung Wittingen					8.32					12.32	12.32			13.32	13.32				14.32			15.32	15.32

		Montag - Freitag				
Fahrnummer	1422	1155	1169	1170	1423	1171
Verkehrsbeschränkung		S.C		F		
Nr Haltestelle						
1 Kreuzheide, Schulzentrum		15.40				
2 Vorsfelde, Parkpl. Schulzentr. Eichholz						
3 Jembke, Schule						
4 Hoytlingen, Lindenstraße						
5 Eischott, Spielplatz		15.47				
6 Brechtorf, Wipperring		15.50				
7 -, Ortsmitte		15.51				
8 Rühren, Denkmal						
9 -, Drömlingsweg						
10 -, Schule		16.01	16.06			
11 -, Tulpenweg			16.08			
12 -, Försterweg						
13 -, Friedhof						
14 -, Hauptstraße						
15 Bergfeld, Schule						
16 -, Sportplatz						
17 Parsau, Goethestraße						
18 -, Neue Schule						
19 -, Schule						
20 Ahnebeck, Ahnebeck Ort						
21 Croya, Ortsmitte						
22 -, Abzw. Tülauf						
23 -, Bahnhof						
24 Tülauf, Sonnenstraße						
25 -, Ort						
26 -, Nord						
27 Voitze, Sportplatz						
28 -, Abzw. Radenbeck						
29 Giebel (Parsau), Giebel						
30 Kaiserwinkel, Süd						
31 -, Nord						
32 Zicherie, Ort	15.28	16.25	16.25	16.28	18.25	
33 -, B244		16.27	16.27		18.27	
34 Kaiserwinkel, Nord	15.35				16.35	
35 -, Süd	15.37				16.37	
36 Brome, Bahnhof						
37 -, Abzw. Wittingen						
38 -, Schule		16.30	16.30		18.30	
 160 in Richtung Wolfsburg		16.32	16.32		18.32	
 163 in Richtung Wittingen		16.32	16.32		18.32	

F = an Ferientagen S.C= Mo - Do an Schultagen
 S = nur an Schultagen Wf = fährt als Linie 164 weiter nach Westerbeck SZ

Verkehrsbetriebe Bachstein GmbH Zweigniederlassung Vorsfelde
 Heinrichswinkel 1, 38448 Wolfsburg Telefon: 05363/989890