





gültig ab: 24. Februar 2020		Montag - Freitag																
Fahrnummer		1128	1172	1129	1173	1174	1175	1176	1379	1178	1179	1180	1181	1182	1183	1184	1185	1186
Verkehrsbeschränkung		S	S	S	S	S	S	S	S	S	S	S	S	S	S	S		
Nr Haltestelle																		
1 Brome, Bahnhof				6.41														
2 -, Schule		6.35				7.22												
3 -, Abzw. Wittingen				6.42		7.24												
4 -, Schule				6.43				7.41			8.32	11.32	12.32	13.32	14.32	15.32	16.32	18.32
5 -, Bahnhof						7.25												
6 Zicherie, B244			6.38					7.44			8.35	11.35	12.35	13.35	14.35	15.35	16.35	18.35
7 -, Ort			6.40					7.46			8.37	11.37	12.37	13.37	14.37	15.37	16.37	18.37
8 Kaiserwinkel, Nord			6.47					7.53			8.44	11.44	12.44	13.44				
9 -, Süd			6.48					7.54			8.45	11.45	12.45	13.45				
10 Giebel (Parsau), Giebel			6.51					7.57			8.48	11.48	12.48	13.48				
11 Benitz, Ort		6.34																
12 Wiswedel, Ort		6.38																
13 Voitze, Abzw. Radenbeck		6.41					7.28											
14 -, Sportplatz		6.42					7.29											
15 Tülau, Nord		6.44					7.31											
16 -, Ort		6.45					7.32											
17 -, Sonnenstraße		6.46					7.33											
18 Croya, Bahnhof		6.49					7.36											
19 -, Abzw. Tülau		6.51					7.38											
20 -, Ortsmitte		6.52		6.51			7.39											
21 Ahnebeck, Ahnebeck Ort		6.53		6.52			7.40											
22 Parsau, Neue Schule							7.42											
23 -, Neue Schule							7.44		7.47									
24 -, Goethestraße					6.55		7.46											
25 -, Schule		6.54		6.53	6.57				7.49									
26 -, Hinter den Höfen		6.55		6.54	6.58				7.50									
27 Rühren, Försterweg				6.58	7.02				7.55									
28 -, Tulpenweg				6.59	7.03				7.56									
29 Bergfeld, Sportplatz							7.48											
30 -, Schule							7.49											
31 Tiddische, Bergfelder Straße							7.53											
32 Hoytlingen, Ort							7.55											
33 Eischott, Spielplatz																		
34 Brechtorf, Wipperring																		
35 -, Ortsmitte																		
 160 in Richtung Wolfsburg																		
37 Rühren, Denkmal																		
38 -, Drömlingsweg								8.03			8.54	11.54	12.54	13.54				
39 -, Tulpenweg			6.57					8.05	7.58		8.56	11.56	12.56	13.56				
40 -, Schule		7.02	6.59	7.01	7.07													
 160 in Richtung Wolfsburg		7.05	7.05	7.05				8.05			9.05	12.05	13.05	14.05				
42 -, Schule					7.07	7.10			7.59	8.08								
43 -, Tulpenweg																		
44 -, Försterweg																		
45 -, Drömlingsweg					7.08	7.11				8.09								
46 -, Denkmal					7.10	7.13			8.02	8.10								
47 Brechtorf, Ortsmitte					7.12	7.15			8.04	8.12								
48 Vorsfelde, Parkpl. Schulzentr. Eichholz					7.19	7.22	8.07		8.12	8.19								
49 Kreuzheide, Schulzentrum						7.33												

		Montag - Freitag																		
Fahrnummer		1378	1157	1158	1159	1160	1163	1161	1146	1164	1162	1165	1151	1166	1168	1167	1155	1169	1170	1171
Verkehrsbeschränkung		S	S	S	S	S	S	S	S	S	S	S	S	S	S	S	S.C	S	F	
Nr Haltestelle																				
1 Kreuzheide, Schulzentrum													13.20				15.40			
2 Vorsfelde, Parkpl. Schulzentr. Eichholz												13.15								
3 Jembke, Schule													13.29							
4 Hoytlingen, Ort													13.35							
5 Eischott, Spielplatz													13.42					15.47		
6 Brechtorf, Wipperring													13.45					15.50		
7 -, Ortsmitte												13.24	13.46					15.51		
8 Rühren, Denkmal												13.26	13.48					15.53		
9 -, Drömlingsweg												13.27	13.49					15.54		
10 -, Schule		7.06		8.06		11.06		12.06	12.55		13.06	13.50	14.06		15.06	15.55	16.06			
11 -, Tulpenweg				8.08		11.08		12.08			13.08	13.28		14.08		15.08		16.08		
12 -, Försterweg												13.29								
13 -, Friedhof												13.30								
14 -, Hauptstraße												13.31								
15 Bergfeld, Schule							12.00													
16 -, Sportplatz							12.02													
17 Parsau, Goethestraße							12.04													
18 -, Neue Schule							12.06		13.04	13.05					15.05					
19 Ahnebeck, Ahnebeck Ort		7.15					12.08			13.07					15.07					
20 Croya, Ortsmitte		7.16					12.09			13.08					15.08					
21 -, Abzw. Tülau		7.17					12.10			13.09					15.09					
22 -, Bahnhof		7.19					12.12			13.11					15.11					
23 Tülau, Sonnenstraße		7.22					12.16			13.15					15.15					
24 -, Ort		7.23					12.17			13.16					15.16					
25 -, Nord		7.23					12.18			13.17					15.17					
26 Voitze, Sportplatz		Wf	7.25				12.20			13.19					15.19					
27 -, Abzw. Radenbeck							12.21			13.20					15.20					
28 Giebel (Parsau), Giebel				8.14		11.14		12.14			13.14			14.14		15.14		16.14		
29 Kaiserwinkel, Süd				8.17		11.17		12.17			13.17			14.17		15.17		16.17		
30 -, Nord				8.18		11.18		12.18			13.18			14.18		15.18		16.18		
31 Zicherie, Ort			7.15	8.25	9.15	11.25		12.25			13.25			14.25		15.25		16.25	16.25	18.25
32 -, B244			7.17	8.27	9.17	11.27		12.27			13.27			14.27		15.27		16.27	16.27	18.27
33 Brome, Bahnhof							12.24			13.23				15.23						
34 -, Abzw. Wittingen							12.25			13.24				15.24						
35 -, Schule		7.20	8.30	9.20	11.30	12.27	12.30			13.26	13.30			14.30	15.26	15.30		16.30	16.30	18.30
 160 in Richtung Wolfsburg			7.32	8.32	9.32	11.32	12.32	12.32		13.32	13.32			14.32	15.32	15.32		16.32	16.32	18.32
 163 in Richtung Wolfsburg				8.32			12.32	12.32		13.32	13.32			14.32	15.32	15.32		16.32	16.32	18.32

F = an Ferientagen S,C= Mo - Do an Schultagen  
 S = nur an Schultagen Wf = fährt als Linie 164 weiter nach Westerbeck SZ

Verkehrsbetriebe Bachstein GmbH Zweigniederlassung Vorsfelde  
 Heinrichswinkel 1, 38448 Wolfsburg Telefon: 05363/989890