

















gültig ab: 3. März 2025		Samstag				Sonn- und Feiertag								
Fahrtnummer		1104	1114	1122	1126	1049	1062	1204	1079	1094	1206	1105	1115	1121
Verkehrsbeschränkung		X	X	X	X					X	X	X	X	X
Nr Haltestelle								ALT			ALT			
1 <b>Wolfsburg, Hauptbahnhof</b>		<b>18.47</b>	<b>20.47</b>	<b>22.47</b>	<b>0.53</b>	<b>10.47</b>	<b>12.47</b>		<b>14.47</b>	<b>16.47</b>		<b>18.47</b>	<b>20.47</b>	<b>22.47</b>
2 -, ZOB		18.50	20.50	22.50	0.56	10.50	12.50		14.50	16.50		18.50	20.50	22.50
3 -, Stadwerke		18.50	20.50	22.50	0.56	10.50	12.50		14.50	16.50		18.50	20.50	22.50
4 -, AUTOSTADT		18.52	20.52	22.52	0.58	10.52	12.52		14.52	16.52		18.52	20.52	22.52
5 -, Schloss		18.52	20.52	22.52	0.58	10.52	12.52		14.52	16.52		18.52	20.52	22.52
6 -, Allerpark		18.53	20.53	22.53	0.59	10.53	12.53		14.53	16.53		18.53	20.53	22.53
7 -, Allerwiesen		18.54	20.54	22.54	1.00	10.54	12.54		14.54	16.54		18.54	20.54	22.54
8 Vorsfelde, Ernst-August-Straße		18.56	20.56	22.56	1.02	10.56	12.56		14.56	16.56		18.56	20.56	22.56
9 -, Petruskirche Ostseite		18.58	20.58	22.58	1.04	10.58	12.58		14.58	16.58		18.58	20.58	22.58
10 -, Obere Tor		18.59	20.59	22.59	1.05	10.59	12.59		14.59	16.59		18.59	20.59	22.59
11 -, Peterskamp		19.00	21.00	23.00	1.06	11.00	13.00		15.00	17.00		19.00	21.00	23.00
12 -, Friedhof		19.01	21.01	23.01	1.07	11.01	13.01		15.01	17.01		19.01	21.01	23.01
13 -, Zum Heidgarten		19.03	21.03	23.03	1.09	11.03	13.03		15.03	17.03		19.03	21.03	23.03
14 Wendschott, Brechtorfer Straße		19.04	21.04	23.04	1.10	11.04	13.04		15.04	17.04		19.04	21.04	23.04
15 -, Mitjätgensanger		19.05	21.05	23.05	1.11	11.05	13.05		15.05	17.05		19.05	21.05	23.05
16 -, Wippermühle		19.06	21.06	23.06	1.12	11.06	13.06		15.06	17.06		19.06	21.06	23.06
17 Brechtorf, Ortsmitte		19.07	21.07	23.07	1.13	11.07	13.07		15.07	17.07		19.07	21.07	23.07
 162 in Richtung Bergfeld						11.13	13.13		15.13	17.13		19.13	21.13	
 162 in Richtung Ehra-Lessien									15.13	17.13		19.13	21.13	
20 Rühren, Denkmal		19.08	21.08	23.08	1.14	11.08	13.08		15.08	17.08		19.08	21.08	23.08
21 -, Drömlingsweg		19.09	21.09	23.09	1.15	11.09	13.09		15.09	17.09		19.09	21.09	23.09
22 -, Schule	an	<b>19.11</b>	<b>21.11</b>	<b>23.11</b>	<b>1.17</b>	<b>11.11</b>	<b>13.11</b>		<b>15.11</b>	<b>17.11</b>		<b>19.11</b>	<b>21.11</b>	<b>23.11</b>
 161 in Richtung Zicherie														
 162 in Richtung Bergfeld														
 162 in Richtung Ehra-Lessien														
26 -, Schule	ab	<b>19.11</b>	<b>21.11</b>	<b>23.11</b>	<b>1.17</b>	<b>11.11</b>	<b>13.11</b>		<b>15.11</b>	<b>17.11</b>		<b>19.11</b>	<b>21.11</b>	<b>23.11</b>
27 -, Tulpenweg		19.13	21.13	23.13	1.19	11.13	13.13		15.13	17.13		19.13	21.13	23.13
28 -, Försterweg		19.14	21.14	23.14	1.20	11.14	13.14		15.14	17.14		19.14	21.14	23.14
29 -, Koleitsche		19.15	21.15	23.15	1.21	11.15	13.15		15.15	17.15		19.15	21.15	23.15
30 Parsau, Hinter den Höfen		19.18	21.18	23.18	1.24	11.18	13.18		15.18	17.18		19.18	21.18	23.18
31 -, Schule														
32 -, Ersatzh. Hauptstr.		19.19	21.19	23.19	1.25	11.19	13.19		15.19	17.19		19.19	21.19	23.19
33 -, Ersatzh. Bahnhofstr.		19.20	21.20	23.20	1.26	11.20	13.20		15.20	17.20		19.20	21.20	23.20
34 Ahnebeck, Ahnebeck Ort														
35 Croya, Ortsmitte														
36 -, Abzw. Tülauf														
37 -, Bahnhof														
38 Tülauf, Sonnenstraße		19.29	21.29	23.29	1.35	11.29	13.29		15.29	17.29		19.29	21.29	23.29
39 -, Ort		19.30	21.30	23.30	1.36	11.30	13.30		15.30	17.30		19.30	21.30	23.30
40 -, Nord		19.30	21.30	23.30	1.36	11.30	13.30		15.30	17.30		19.30	21.30	23.30
41 Voitze, Sportplatz		19.32	21.32	23.32	1.38	11.32	13.32		15.32	17.32		19.32	21.32	23.32
42 -, Abzw. Radenbeck		19.33	21.33	23.33	1.39	11.33	13.33		15.33	17.33		19.33	21.33	23.33
 164 in Richtung Gifhorn						11.38	13.38		15.38	17.38		19.38		
44 Brome, Bahnhof		19.36	21.36	23.36	1.42	11.36	13.36		15.36	17.36		19.36	21.36	23.36
45 -, Abzw. Wittingen		19.37	21.37	23.37	1.43	11.37	13.37		15.37	17.37		19.37	21.37	23.37
46 -, Schule		<b>19.38</b>	<b>21.38</b>	<b>23.38</b>	<b>1.44</b>	<b>11.38</b>	<b>13.38</b>	<b>13.45</b>	<b>15.38</b>	<b>17.38</b>	<b>17.45</b>	<b>19.38</b>	<b>21.38</b>	<b>23.38</b>
 163 in Richtung Wittingen						11.45	13.45		15.45	17.45		19.45		
 161 in Richtung Zicherie														
 163 in Richtung Zicherie														
 164 in Richtung Gifhorn														
51 Croya, Ortsmitte								13.55			17.55			

160

X = nicht am 24.12. und 31.12. ALT= Anruf-Linien-Taxi:  
Anmeldung bis 60 Min. vor Fahrtantritt erforderlich.  
Buchung telefonisch unter Tel: 05361 8905906

Heiligabend und Silvester wie Samstag.  
Verkehrsbetriebe Bachstein GmbH Zweigniederlassung Vorsfelde  
Heinrichswinkel 1, 38448 Wolfsburg Telefon: 05363/989890

gültig ab: 3. März 2025		Montag - Freitag																						
Fahrnummer		1021	1022	1024	1023	1031	1029	1152	1037	1035	1208	1040	1045	1050	1211	1058	1056	1066	1063	1075	1072	1081	1080	1089
Verkehrsbeschränkung		S			S		S	S		S							S		S		S			S
Nr	Haltestelle										ALT				ALT									
1	Croya, Ortsmitte																							
2	Brome, Schule	5.32	6.04	6.32		7.32			8.32		9.20	9.32	10.32	11.32	12.20	12.32		13.32		14.32		15.32		16.32
3	- Braunsch. Str.	5.33	6.05	6.33		7.33			8.33		9.30	9.33	10.33	11.33	12.30	12.33		13.33		14.33		15.33		16.33
4	- Ortsmitte	5.34	6.06	6.34		7.34			8.34			9.34	10.34	11.34		12.34		13.34		14.34		15.34		16.34
5	- Abzw. Wittingen	5.36	6.08	6.36		7.36			8.36			9.36	10.36	11.36		12.36		13.36		14.36		15.36		16.36
6	- Bahnhof	5.37	6.09	6.37		7.37			8.37			9.37	10.37	11.37		12.37		13.37		14.37		15.37		16.37
7	Voitze, Abzw. Radenbeck	5.40	6.12	6.40		7.40			8.40			9.40	10.40	11.40		12.40		13.40		14.40		15.40		16.40
8	- Sportplatz	5.41	6.13	6.41		7.41			8.41			9.41	10.41	11.41		12.41		13.41		14.41		15.41		16.41
9	Tülau, Nord	5.43	6.15	6.43		7.43			8.43			9.43	10.43	11.43		12.43		13.43		14.43		15.43		16.43
10	- Ort	5.44	6.16	6.44		7.44			8.44			9.44	10.44	11.44		12.44		13.44		14.44		15.44		16.44
11	- Sonnenstraße	5.45	6.17	6.45		7.45			8.45			9.45	10.45	11.45		12.45		13.45		14.45		15.45		16.45
12	Croya, Bahnhof																							
13	- Abzw. Tülau																							
14	- Ortsmitte																							
15	Ahnebeck, Ahnebeck Ort																							
16	Parsau, Ersatzh. Bahnhofstr.	5.53	6.25	6.53		7.53			8.53			9.53	10.53	11.53		12.53		13.53		14.53		15.53		16.53
17	- Ersatzh. Hauptstr.	5.55	6.27	6.55		7.55			8.55			9.55	10.55	11.55		12.55		13.55		14.55		15.55		16.55
18	Schule																							
19	- Hinter den Höfen	5.56	6.28	6.56		7.56			8.56			9.56	10.56	11.56		12.56		13.56		14.56		15.56		16.56
20	Rühren, Koleitsche	5.59	6.31	6.59		7.59		7.56	8.59			9.59	10.59	11.59		12.59		13.59		14.59		15.59		16.59
21	- Försterweg	6.00	6.32	7.00		8.00		7.57	9.00			10.00	11.00	12.00		13.00		14.00		15.00		16.00		17.00
22	- Tulpenweg	6.01	6.33	7.01		8.01		7.58	9.01			10.01	11.01	12.01		13.01		14.01		15.01		16.01		17.01
23	Schule	an	6.03	6.35	7.03	8.03		8.00	9.03			10.03	11.03	12.03		13.03		14.03		15.03		16.03		17.03
	 162 in Richtung Bergfeld			7.05		8.10			9.05				11.15	12.05		13.10		14.05		15.05		16.05		17.05
	 162 in Richtung Ehra-Lessien			7.08		8.05							11.05	12.07		13.05		14.05		15.05				
26	Schule	ab	6.07	6.39	7.07	7.05	8.07	7.35	8.03	9.07	8.35	10.07	11.07	12.07		13.07	12.35	14.07	13.35	15.07	14.35	16.07	15.35	17.07
27	- Drömlingsweg	6.08	6.40	7.08	7.06	8.08	7.36	8.04	9.08	8.36		10.08	11.08	12.08		13.08	12.36	14.08	13.36	15.08	14.36	16.08	15.36	17.08
28	- Denkmal	6.09	6.41	7.09	7.07	8.09	7.37	8.05	9.09	8.37		10.09	11.09	12.09		13.09	12.37	14.09	13.37	15.09	14.37	16.09	15.37	17.09
29	Brechtorf, Ortsmitte	6.11	6.43	7.11	7.09	8.11	7.39	8.07	9.11	8.39		10.11	11.11	12.11		13.11	12.39	14.11	13.39	15.11	14.39	16.11	15.39	17.11
30	Wendschott, Wippermühle	6.12	6.44	7.12	7.10	8.12	7.40	8.08	9.12	8.40		10.12	11.12	12.12		13.12	12.40	14.12	13.40	15.12	14.40	16.12	15.40	17.12
31	- Mitjätgensanger	6.14	6.46	7.14	7.12	8.14	7.42		9.14	8.42		10.14	11.14	12.14		13.14	12.42	14.14	13.42	15.14	14.42	16.14	15.42	17.14
32	- Brechtorfer Straße	6.15	6.47	7.15	7.13	8.15	7.43		9.15	8.43		10.15	11.15	12.15		13.15	12.43	14.15	13.43	15.15	14.43	16.15	15.43	17.15
33	Vorsfelde, Zum Heidgarten	6.16	6.48	7.16	7.14	8.16	7.44		9.16	8.44		10.16	11.16	12.16		13.16	12.44	14.16	13.44	15.16	14.44	16.16	15.44	17.16
34	- Friedhof	6.17	6.49	7.17	7.15	8.17	7.45		9.17	8.45		10.17	11.17	12.17		13.17	12.45	14.17	13.45	15.17	14.45	16.17	15.45	17.17
35	- Peterskamp	6.18	6.50	7.18	7.16	8.18	7.46		9.18	8.46		10.18	11.18	12.18		13.18	12.46	14.18	13.46	15.18	14.46	16.18	15.46	17.18
36	- Obere Tor	6.18	6.50	7.18	7.16	8.18	7.46		9.18	8.46		10.18	11.18	12.18		13.18	12.46	14.18	13.46	15.18	14.46	16.18	15.46	17.18
37	- Petruskirche Ostseite	6.20	6.52	7.20	7.18	8.20	7.48		9.20	8.48		10.20	11.20	12.20		13.20	12.48	14.20	13.48	15.20	14.48	16.20	15.48	17.20
38	- Ernst-August-Straße	6.21	6.53	7.21	7.19	8.21	7.49		9.21	8.49		10.21	11.21	12.21		13.21	12.49	14.21	13.49	15.21	14.49	16.21	15.49	17.21
39	Wolfsburg, Allerwiesen	6.23	6.55	7.23	7.21	8.23	7.51	8.18	9.23	8.51		10.23	11.23	12.23		13.23	12.51	14.23	13.51	15.23	14.51	16.23	15.51	17.23
40	- Allerpark	6.24	6.56	7.24	7.22	8.24	7.52	8.19	9.24	8.52		10.24	11.24	12.24		13.24	12.52	14.24	13.52	15.24	14.52	16.24	15.52	17.24
41	- Schloss	6.25	6.57	7.25	7.23	8.25	7.53	8.20	9.25	8.53		10.25	11.25	12.25		13.25	12.53	14.25	13.53	15.25	14.53	16.25	15.53	17.25
42	- AUTOSTADT	6.25	6.57	7.25	7.23	8.25	7.53	8.20	9.25	8.53		10.25	11.25	12.25		13.25	12.53	14.25	13.53	15.25	14.53	16.25	15.53	17.25
43	- Stadtwerke	6.27	6.59	7.27	7.25	8.27	7.55	8.22	9.27	8.55		10.27	11.27	12.27		13.27	12.55	14.27	13.55	15.27	14.55	16.27	15.55	17.27
44	- ZOB	6.28	7.00	7.28	7.26	8.28	7.56	8.23	9.28	8.56		10.28	11.28	12.28		13.28	12.56	14.28	13.56	15.28	14.56	16.28	15.56	17.28
45	- Hauptbahnhof	6.30	7.02	7.30	7.28	8.30	7.58	8.25	9.30	8.58		10.30	11.30	12.30		13.30	12.58	14.30	13.58	15.30	14.58	16.30	15.58	17.30

160

S = nur an Schultagen      ALT= Anruf-Linien-Taxi:  
Anmeldung bis 60 Min. vor Fahrtantritt erforderlich.  
Buchung telefonisch unter Tel: 05361 8905906



Verkehrsbetriebe Bachstein GmbH Zweigniederlassung Vorsfelde  
Heinrichswinkel 1, 38448 Wolfsburg Telefon: 05363/989890  
Heiligabend und Silvester wie Samstag.

gültig ab: 3. März 2025		Montag - Freitag							Samstag																			
Fahrnummer		1086	1214	1096	1102	1106	1112	1116	1124	1025	1030	1036	1209	1041	1046	1051	1212	1057	1067	1084	1215	1100						
Verkehrsbeschränkung		S							5							X							X			X		
Nr	Haltestelle	ALT							ALT							ALT							ALT					
1	Croya, Ortsmitte		17.20									9.20				12.20						17.34						
2	Brome, Schule		17.30	17.32	18.32	19.32	20.32	21.32	23.49	6.32	7.32	8.32	9.30	9.32	10.32	11.32	12.30	12.32	13.32	15.49	17.44	17.49						
3	- Braunsch. Str.			17.33	18.33	19.33	20.33	21.33	23.50	6.33	7.33	8.33		9.33	10.33	11.33		12.33	13.33	15.50		17.50						
4	- Ortsmitte			17.34	18.34	19.34	20.34	21.34	23.51	6.34	7.34	8.34		9.34	10.34	11.34		12.34	13.34	15.51		17.51						
5	- Abzw. Wittingen			17.36	18.36	19.36	20.36	21.36	23.53	6.36	7.36	8.36		9.36	10.36	11.36		12.36	13.36	15.53		17.53						
6	- Bahnhof			17.37	18.37	19.37	20.37	21.37	23.54	6.37	7.37	8.37		9.37	10.37	11.37		12.37	13.37	15.54		17.54						
7	Voitze, Abzw. Radenbeck			17.40	18.40	19.40	20.40	21.40	23.57	6.40	7.40	8.40		9.40	10.40	11.40		12.40	13.40	15.57		17.57						
8	- Sportplatz			17.41	18.41	19.41	20.41	21.41	23.58	6.41	7.41	8.41		9.41	10.41	11.41		12.41	13.41	15.58		17.58						
9	Tülauf, Nord			17.43	18.43	19.43	20.43	21.43	0.00	6.43	7.43	8.43		9.43	10.43	11.43		12.43	13.43	16.00		18.00						
10	- Ort			17.44	18.44	19.44	20.44	21.44	0.01	6.44	7.44	8.44		9.44	10.44	11.44		12.44	13.44	16.01		18.01						
11	- Sonnenstraße			17.45	18.45	19.45	20.45	21.45	0.02	6.45	7.45	8.45		9.45	10.45	11.45		12.45	13.45	16.02		18.02						
12	Croya, Bahnhof																											
13	- Abzw. Tülauf																											
14	- Ortsmitte																											
15	Ahnebeck, Ahnebeck Ort																											
16	Parsau, Ersatzh. Bahnhofstr.			17.53	18.53	19.53	20.53	21.53	0.10	6.53	7.53	8.53		9.53	10.53	11.53		12.53	13.53	16.10		18.10						
17	- Ersatzh. Hauptstr.			17.55	18.55	19.55	20.55	21.55	0.12	6.55	7.55	8.55		9.55	10.55	11.55		12.55	13.55	16.12		18.12						
18	- Schule																											
19	- Hinter den Höfen			17.56	18.56	19.56	20.56	21.56	0.13	6.56	7.56	8.56		9.56	10.56	11.56		12.56	13.56	16.13		18.13						
20	Rühren, Koleitsche			17.59	18.59	19.59	20.59	21.59	0.16	6.59	7.59	8.59		9.59	10.59	11.59		12.59	13.59	16.16		18.16						
21	- Försterweg			18.00	19.00	20.00	21.00	22.00	0.17	7.00	8.00	9.00		10.00	11.00	12.00		13.00	14.00	16.17		18.17						
22	- Tulpenweg			18.01	19.01	20.01	21.01	22.01	0.18	7.01	8.01	9.01		10.01	11.01	12.01		13.01	14.01	16.18		18.18						
23	- Schule	an		18.03	19.03	20.03	21.03	22.03	0.20	7.03	8.03	9.03		10.03	11.03	12.03		13.03	14.03	16.20		18.20						
	162 in Richtung Bergfeld			18.05	19.05	20.05				7.05	8.05			10.05		12.05			14.05									
	162 in Richtung Ehra-Lessien			19.05										10.05														
26	- Schule	ab	16.35	18.07	19.07	20.07	21.07	22.07	0.24	7.07	8.07	9.07		10.07	11.07	12.07		13.07	14.07	16.20		18.20						
27	- Drömlingsweg		16.36	18.08	19.08	20.08	21.08	22.08	0.25	7.08	8.08	9.08		10.08	11.08	12.08		13.08	14.08	16.21		18.21						
28	- Denkmal		16.37	18.09	19.09	20.09	21.09	22.09	0.26	7.09	8.09	9.09		10.09	11.09	12.09		13.09	14.09	16.22		18.22						
29	Brechtorf, Ortsmitte		16.39	18.11	19.11	20.11	21.11	22.11	0.28	7.11	8.11	9.11		10.11	11.11	12.11		13.11	14.11	16.24		18.24						
30	Wendschott, Wippermühle		16.40	18.12	19.12	20.12	21.12	22.12	0.29	7.12	8.12	9.12		10.12	11.12	12.12		13.12	14.12	16.25		18.25						
31	- Mitjätgensanger		16.42	18.14	19.14	20.14	21.14	22.14	0.31	7.14	8.14	9.14		10.14	11.14	12.14		13.14	14.14	16.27		18.27						
32	- Brechtorfer Straße		16.43	18.15	19.15	20.15	21.15	22.15	0.32	7.15	8.15	9.15		10.15	11.15	12.15		13.15	14.15	16.28		18.28						
33	Vorsfelde, Zum Heidgarten		16.44	18.16	19.16	20.16	21.16	22.16	0.33	7.16	8.16	9.16		10.16	11.16	12.16		13.16	14.16	16.29		18.29						
34	- Friedhof		16.45	18.17	19.17	20.17	21.17	22.17	0.34	7.17	8.17	9.17		10.17	11.17	12.17		13.17	14.17	16.30		18.30						
35	- Peterskamp		16.46	18.18	19.18	20.18	21.18	22.18	0.35	7.18	8.18	9.18		10.18	11.18	12.18		13.18	14.18	16.31		18.31						
36	- Obere Tor		16.46	18.18	19.18	20.18	21.18	22.18	0.35	7.18	8.18	9.18		10.18	11.18	12.18		13.18	14.18	16.31		18.31						
37	- Petruskirche Ostseite		16.48	18.20	19.20	20.20	21.20	22.20	0.37	7.20	8.20	9.20		10.20	11.20	12.20		13.20	14.20	16.33		18.33						
38	- Ernst-August-Straße		16.49	18.21	19.21	20.21	21.21	22.21	0.38	7.21	8.21	9.21		10.21	11.21	12.21		13.21	14.21	16.34		18.34						
39	Wolfsburg, Allerwiesen		16.51	18.23	19.23	20.23	21.23	22.23	0.40	7.23	8.23	9.23		10.23	11.23	12.23		13.23	14.23	16.36		18.36						
40	- Allerpark		16.52	18.24	19.24	20.24	21.24	22.24	0.41	7.24	8.24	9.24		10.24	11.24	12.24		13.24	14.24	16.37		18.37						
41	- Schloss		16.53	18.25	19.25	20.25	21.25	22.25	0.42	7.25	8.25	9.25		10.25	11.25	12.25		13.25	14.25	16.38		18.38						
42	- AUTOSTADT		16.53	18.25	19.25	20.25	21.25	22.25	0.42	7.25	8.25	9.25		10.25	11.25	12.25		13.25	14.25	16.38		18.38						
43	- Stadtwerke		16.55	18.27	19.27	20.27	21.27	22.27	0.44	7.27	8.27	9.27		10.27	11.27	12.27		13.27	14.27	16.40		18.40						
44	- ZOB		16.56	18.28	19.28	20.28	21.28	22.28	0.45	7.28	8.28	9.28		10.28	11.28	12.28		13.28	14.28	16.41		18.41						
45	- Hauptbahnhof		16.58	18.30	19.30	20.30	21.30	22.30	0.47	7.30	8.30	9.30		10.30	11.30	12.30		13.30	14.30	16.43		18.43						

160

5 = freitags X = nicht am 24.12. und 31.12.  
 S = nur an Schultagen ALT= Anruf-Linien-Taxi:  
 Anmeldung bis 60 Min. vor Fahrtantritt erforderlich.  
 Buchung telefonisch unter Tel: 05361 8905906

Verkehrsbetriebe Bachstein GmbH Zweigniederlassung Vorsfelde  
 Heinrichswinkel 1, 38448 Wolfsburg Telefon: 05363/989890  
 Heiligabend und Silvester wie Samstag.

gültig ab: 3. März 2025		Samstag			Sonn- und Feiertag									
Fahrtnummer		1109	1119	1123	1210	1044	1055	1213	1071	1085	1216	1101	1110	1118
Verkehrsbeschränkung		X	X	X						X	X	X	X	X
Nr	Haltestelle				ALT			ALT			ALT			
1	Croya, Ortsmitte				9.34			13.34			17.34			
2	<b>Brome, Schule</b>	<b>19.49</b>	<b>21.49</b>	<b>23.49</b>	<b>9.44</b>	<b>9.49</b>	<b>11.49</b>	<b>13.44</b>	<b>13.49</b>	<b>15.49</b>	<b>17.44</b>	<b>17.49</b>	<b>19.49</b>	<b>21.49</b>
3	- Braunsch. Str.	19.50	21.50	23.50		9.50	11.50		13.50	15.50		17.50	19.50	21.50
4	- Ortsmitte	19.51	21.51	23.51		9.51	11.51		13.51	15.51		17.51	19.51	21.51
5	- Abzw. Wittingen	19.53	21.53	23.53		9.53	11.53		13.53	15.53		17.53	19.53	21.53
6	- Bahnhof	19.54	21.54	23.54		9.54	11.54		13.54	15.54		17.54	19.54	21.54
7	Voitze, Abzw. Radenbeck	19.57	21.57	23.57		9.57	11.57		13.57	15.57		17.57	19.57	21.57
8	- Sportplatz	19.58	21.58	23.58		9.58	11.58		13.58	15.58		17.58	19.58	21.58
9	Tülauf, Nord	20.00	22.00	0.00		10.00	12.00		14.00	16.00		18.00	20.00	22.00
10	- Ort	20.01	22.01	0.01		10.01	12.01		14.01	16.01		18.01	20.01	22.01
11	- Sonnenstraße	20.02	22.02	0.02		10.02	12.02		14.02	16.02		18.02	20.02	22.02
12	Croya, Bahnhof													
13	- Abzw. Tülauf													
14	- Ortsmitte													
15	Ahnebeck, Ahnebeck Ort													
16	Parsau, Ersatzh. Bahnhofstr.	20.10	22.10	0.10		10.10	12.10		14.10	16.10		18.10	20.10	22.10
17	- Ersatzh. Hauptstr.	20.12	22.12	0.12		10.12	12.12		14.12	16.12		18.12	20.12	22.12
18	<b>Schule</b>													
19	- Hinter den Höfen	20.13	22.13	0.13		10.13	12.13		14.13	16.13		18.13	20.13	22.13
20	Rühren, Koleitsche	20.16	22.16	0.16		10.16	12.16		14.16	16.16		18.16	20.16	22.16
21	- Försterweg	20.17	22.17	0.17		10.17	12.17		14.17	16.17		18.17	20.17	22.17
22	- Tulpenweg	20.18	22.18	0.18		10.18	12.18		14.18	16.18		18.18	20.18	22.18
23	- <b>Schule</b>	<b>an</b>	<b>20.20</b>	<b>22.20</b>	<b>0.20</b>	<b>10.20</b>	<b>12.20</b>		<b>14.20</b>	<b>16.20</b>		<b>18.20</b>	<b>20.20</b>	<b>22.20</b>
	 162 in Richtung Bergfeld													
	 162 in Richtung Ehra-Lessien													
26	- <b>Schule</b>	<b>ab</b>	<b>20.20</b>	<b>22.20</b>	<b>0.20</b>	<b>10.20</b>	<b>12.20</b>		<b>14.20</b>	<b>16.20</b>		<b>18.20</b>	<b>20.20</b>	<b>22.20</b>
27	- Drömlingsweg	20.21	22.21	0.21		10.21	12.21		14.21	16.21		18.21	20.21	22.21
28	- Denkmal	20.22	22.22	0.22		10.22	12.22		14.22	16.22		18.22	20.22	22.22
29	Brechtorf, Ortsmitte	20.24	22.24	0.24		10.24	12.24		14.24	16.24		18.24	20.24	22.24
30	Wendschott, Wippermühle	20.25	22.25	0.25		10.25	12.25		14.25	16.25		18.25	20.25	22.25
31	- Mitjätgensanger	20.27	22.27	0.27		10.27	12.27		14.27	16.27		18.27	20.27	22.27
32	- Brechtorfer Straße	20.28	22.28	0.28		10.28	12.28		14.28	16.28		18.28	20.28	22.28
33	Vorsfelde, Zum Heidgarten	20.29	22.29	0.29		10.29	12.29		14.29	16.29		18.29	20.29	22.29
34	- Friedhof	20.30	22.30	0.30		10.30	12.30		14.30	16.30		18.30	20.30	22.30
35	- Peterskamp	20.31	22.31	0.31		10.31	12.31		14.31	16.31		18.31	20.31	22.31
36	- Obere Tor	20.31	22.31	0.31		10.31	12.31		14.31	16.31		18.31	20.31	22.31
37	- Petruskirche Ostseite	20.33	22.33	0.33		10.33	12.33		14.33	16.33		18.33	20.33	22.33
38	- Ernst-August-Straße	20.34	22.34	0.34		10.34	12.34		14.34	16.34		18.34	20.34	22.34
39	Wolfsburg, Allerwiesen	20.36	22.36	0.36		10.36	12.36		14.36	16.36		18.36	20.36	22.36
40	- Allerpark	20.37	22.37	0.37		10.37	12.37		14.37	16.37		18.37	20.37	22.37
41	- Schloss	20.38	22.38	0.38		10.38	12.38		14.38	16.38		18.38	20.38	22.38
42	- AUTOSTADT	20.38	22.38	0.38		10.38	12.38		14.38	16.38		18.38	20.38	22.38
43	- Stadtwerke	20.40	22.40	0.40		10.40	12.40		14.40	16.40		18.40	20.40	22.40
44	- ZOB	20.41	22.41	0.41		10.41	12.41		14.41	16.41		18.41	20.41	22.41
45	- <b>Hauptbahnhof</b>	<b>20.43</b>	<b>22.43</b>	<b>0.43</b>		<b>10.43</b>	<b>12.43</b>		<b>14.43</b>	<b>16.43</b>		<b>18.43</b>	<b>20.43</b>	<b>22.43</b>

160

X = nicht am 24.12. und 31.12. ALT= Anruf-Linien-Taxi: Anmeldung bis 60 Min. vor Fahrtantritt erforderlich. Buchung telefonisch unter Tel: 05361 8905906

Verkehrsbetriebe Bachstein GmbH Zweigniederlassung Vorsfelde  
Heinrichswinkel 1, 38448 Wolfsburg Telefon: 05363/989890  
Heiligabend und Silvester wie Samstag.