





















gültig ab: 25. August 2022		Montag - Freitag																						
Fahrtnummer		1027	1028	1032	1034	1043	1048	1052	1054	1059	1061	1064	1065	1069	1070	1076	1078	1082	1088	1091	1092	1097	1103	
Verkehrsbeschränkung		S	S						S		S	S	S		S	S	S		S		S			
Nr Haltestelle																								
1 Wolfsburg, Hauptbahnhof		6.38	7.08	7.38	8.02	9.35	10.38	11.38	12.08	12.38	13.07	13.08	13.34	13.38	14.08	14.38	15.08	15.38	16.08	16.38	17.08	17.38	18.38	
2 -, ZOB		6.41	7.11	7.41	8.05	9.38	10.41	11.41	12.11	12.41	13.10	13.11	13.35	13.41	14.11	14.41	15.11	15.41	16.11	16.41	17.11	17.41	18.41	
3 -, Stadtwerte		6.41	7.11	7.41	8.05	9.38	10.41	11.41	12.11	12.41	13.10	13.11	13.35	13.41	14.11	14.41	15.11	15.41	16.11	16.41	17.11	17.41	18.41	
4 -, AUTOSTADT		6.43	7.13	7.43	8.07	9.40	10.43	11.43	12.13	12.43	13.12	13.13	13.37	13.43	14.13	14.43	15.13	15.43	16.13	16.43	17.13	17.43	18.43	
5 -, Schloss		6.43	7.13	7.43	8.07	9.40	10.43	11.43	12.13	12.43	13.12	13.13	13.37	13.43	14.13	14.43	15.13	15.43	16.13	16.43	17.13	17.43	18.43	
6 -, Allerpark		6.44	7.14	7.44	8.08	9.41	10.44	11.44	12.14	12.44	13.13	13.14	13.38	13.44	14.14	14.44	15.14	15.44	16.14	16.44	17.14	17.44	18.44	
7 -, Allerwiesen		6.45	7.15	7.45	8.09	9.42	10.45	11.45	12.15	12.45	13.14	13.15	13.39	13.45	14.15	14.45	15.15	15.45	16.15	16.45	17.15	17.45	18.45	
8 Vorsfelde, Ernst-August-Straße		6.47	7.17	7.47	8.11	9.44	10.47	11.47	12.17	12.47	13.16	13.17	13.41	13.47	14.17	14.47	15.17	15.47	16.17	16.47	17.17	17.47	18.47	
9 -, Petruskirche Ostseite		6.49	7.19	7.49	8.13	9.46	10.49	11.49	12.19	12.49	13.18	13.19	13.43	13.49	14.19	14.49	15.19	15.49	16.19	16.49	17.19	17.49	18.49	
10 -, Obere Tor		6.50	7.20	7.50	8.14	9.47	10.50	11.50	12.20	12.50	13.19	13.20	13.44	13.50	14.20	14.50	15.20	15.50	16.20	16.50	17.20	17.50	18.50	
11 -, Peterskamp		6.51	7.21	7.51	8.15	9.48	10.51	11.51	12.21	12.51	13.20	13.21	13.45	13.51	14.21	14.51	15.21	15.51	16.21	16.51	17.21	17.51	18.51	
12 -, Friedhof		6.52	7.22	7.52	8.16	9.49	10.52	11.52	12.22	12.52	13.21	13.22	13.46	13.52	14.22	14.52	15.22	15.52	16.22	16.52	17.22	17.52	18.52	
13 -, Zum Heidgarten		6.54	7.24	7.54	8.18	9.51	10.54	11.54	12.24	12.54	13.23	13.24	13.48	13.54	14.24	14.54	15.24	15.54	16.24	16.54	17.24	17.54	18.54	
14 Wendschott, Brechtorfer Straße		6.55	7.25	7.55	8.19	9.52	10.55	11.55	12.25	12.55	13.24	13.25	13.49	13.55	14.25	14.55	15.25	15.55	16.25	16.55	17.25	17.55	18.55	
15 -, Mitjätgensanger		6.56	7.26	7.56	8.20	9.53	10.56	11.56	12.26	12.56	13.25	13.26	13.50	13.56	14.26	14.56	15.26	15.56	16.26	16.56	17.26	17.56	18.56	
16 -, Wippermühle		6.57	7.27	7.57	8.21	9.54	10.57	11.57	12.27	12.57	13.26	13.27	13.51	13.57	14.27	14.57	15.27	15.57	16.27	16.57	17.27	17.57	18.57	
17 Brechtorf, Ortsmitte		6.58	7.28	7.58	8.22	9.55	10.58	11.58	12.28	12.58	13.27	13.28	13.52	13.58	14.28	14.58	15.28	15.58	16.28	16.58	17.28	17.58	18.58	
 162 in Richtung Bergfeld				8.20						13.20					15.15		16.15							
 162 in Richtung Ehra-Lessien		7.18								13.21			14.15	14.15										
20 Rühren, Denkmal																								
21 -, Drömlingsweg																								
22 -, Schule		7.08	7.38	8.08	8.32	10.05	11.08	12.08	12.38	13.08	13.37	13.38	14.02	14.08	14.38	15.08	15.38	16.08	16.38	17.08	17.38	18.08	19.08	
 161 in Richtung Zicherie				8.10			11.15	12.15		13.10			14.23	14.23						17.11		18.11	19.11	
 162 in Richtung Bergfeld										13.11														
 162 in Richtung Ehra-Lessien																								
26 -, Tulpenweg		7.10		8.10		10.07	11.10	12.10		13.10			13.40		14.10		15.10		16.10	16.40	17.10		18.10	19.10
27 -, Försterweg		7.11		8.11		10.08	11.11	12.11		13.11			13.41		14.11		15.11		16.11	16.41	17.11		18.11	19.11
28 Parsau, Hinter den Höfen		7.15		8.15		10.12	11.15	12.15		13.15			13.45		14.15		15.15		16.15	16.45	17.15		18.15	19.15
29 -, Schule		7.16		8.16		10.13	11.16	12.16		13.16			13.46		14.16		15.16		16.16	16.46	17.16		18.16	19.16
30 Ahnebeck, Ahnebeck Ort		7.17		8.17		10.14	11.17	12.17		13.17			13.47		14.17		15.17		16.17	16.47	17.17		18.17	19.17
31 Croya, Ortsmitte		7.18		8.18		10.15	11.18	12.18		13.18			13.48		14.18		15.18		16.18	16.48	17.18		18.18	19.18
32 -, Abzw. Tülauf		7.19		8.19		10.16	11.19	12.19		13.19			13.49		14.19		15.19		16.19	16.49	17.19		18.19	19.19
33 -, Bahnhof		7.21		8.21		10.18	11.21	12.21		13.21			13.51		14.21		15.21		16.21	16.51	17.21		18.21	19.21
34 Tülauf, Sonnenstraße		7.24		8.24		10.21	11.24	12.24		13.24			13.54		14.24		15.24		16.24	16.54	17.24		18.24	19.24
35 -, Ort		7.25		8.25		10.22	11.25	12.25		13.25			13.55		14.25		15.25		16.25	16.55	17.25		18.25	19.25
36 -, Nord		7.25		8.25		10.22	11.25	12.25		13.25			13.55		14.25		15.25		16.25	16.55	17.25		18.25	19.25
37 Voitze, Sportplatz		7.27		8.27		10.24	11.27	12.27		13.27			13.57		14.27		15.27		16.27	16.57	17.27		18.27	19.27
38 -, Abzw. Radenbeck		7.28		8.28		10.25	11.28	12.28		13.28			13.58		14.28		15.28		16.28	16.58	17.28		18.28	19.28
 164 in Richtung Gifhorn																								
40 Brome, Bahnhof		7.31		8.31		10.28	11.31	12.31		13.31			14.01		14.31		15.31		16.31	17.01	17.31		18.31	19.31
41 -, Abzw. Wittingen		7.32		8.32		10.29	11.32	12.32		13.32			14.02		14.32		15.32		16.32	17.02	17.32		18.32	19.32
42 -, Schule		7.33		8.33		10.30	11.33	12.33		13.33			14.03		14.33		15.33		16.33	17.03	17.33		18.33	19.33
 163 in Richtung Wittingen				8.34		10.32		12.34		13.34			14.34		15.34		16.34		17.34		18.34		19.34	
 161 in Richtung Zicherie		7.41						12.34		13.34			14.34		15.34		16.34		17.34		18.34		19.34	
 163 in Richtung Zicherie				8.34				12.34		13.34			14.34		15.34		16.34		17.34		18.34		19.34	
 164 in Richtung Gifhorn								12.34		13.34			14.34		15.34		16.34		17.34		18.34		19.34	

		Montag - Freitag					Samstag											
Fahrtnummer		1107	1113	1117	1120	1125	1033	1038	1042	1047	1053	1060	1068	1077	1093	1098		
Verkehrsbeschränkung						5										*		
Nr Haltestelle																		
1 Wolfsburg, Hauptbahnhof		19.38	20.38	21.49	22.49	0.55	7.38	8.38	9.38	10.38	11.38	12.38	13.38	14.38	16.49	17.49		
2 -, ZOB		19.41	20.41	21.52	22.52	0.58	7.41	8.41	9.41	10.41	11.41	12.41	13.41	14.41	16.52	17.52		
3 -, Stadtwerte		19.41	20.41	21.52	22.52	0.58	7.41	8.41	9.41	10.41	11.41	12.41	13.41	14.41	16.52	17.52		
4 -, AUTOSTADT		19.43	20.43	21.54	22.54	1.00	7.43	8.43	9.43	10.43	11.43	12.43	13.43	14.43	16.54	17.54		
5 -, Schloss		19.43	20.43	21.54	22.54	1.00	7.43	8.43	9.43	10.43	11.43	12.43	13.43	14.43	16.54	17.54		
6 -, Allerpark		19.44	20.44	21.55	22.55	1.01	7.44	8.44	9.44	10.44	11.44	12.44	13.44	14.44	16.55	17.55		
7 -, Allerwiesen		19.45	20.45	21.56	22.56	1.02	7.45	8.45	9.45	10.45	11.45	12.45	13.45	14.45	16.56	17.56		
8 Vorsfelde, Ernst-August-Straße		19.47	20.47	21.58	22.58	1.04	7.47	8.47	9.47	10.47	11.47	12.47	13.47	14.47				

gültig ab: 25. August 2022		Samstag				Sonn- und Feiertag										
Fahrtnummer		1104	1114	1122	1126	1049	1062	1079	1083	1094	1099	1105	1108	1111	1115	1121
Verkehrsbeschränkung									*		*		*	*		
Nr	Haltestelle															
1	Wolfsburg, Hauptbahnhof	18.49	20.49	22.49	0.55	10.49	12.49	14.49	15.49	16.49	17.49	18.49	19.49	20.19	20.49	22.49
2	- ZOB	18.52	20.52	22.52	0.58	10.52	12.52	14.52	15.52	16.52	17.52	18.52	19.52	20.22	20.52	22.52
3	- Stadtwerke	18.52	20.52	22.52	0.58	10.52	12.52	14.52	15.52	16.52	17.52	18.52	19.52	20.22	20.52	22.52
4	- AUTOSTADT	18.54	20.54	22.54	1.00	10.54	12.54	14.54	15.54	16.54	17.54	18.54	19.54	20.24	20.54	22.54
5	- Schloss	18.54	20.54	22.54	1.00	10.54	12.54	14.54	15.54	16.54	17.54	18.54	19.54	20.24	20.54	22.54
6	- Allerpark	18.55	20.55	22.55	1.01	10.55	12.55	14.55	15.55	16.55	17.55	18.55	19.55	20.25	20.55	22.55
7	- Allerwiesen	18.56	20.56	22.56	1.02	10.56	12.56	14.56	15.56	16.56	17.56	18.56	19.56	20.26	20.56	22.56
8	Vorsfelde, Ernst-August-Straße	18.58	20.58	22.58	1.04	10.58	12.58	14.58	15.58	16.58	17.58	18.58	19.58	20.28	20.58	22.58
9	- Petruskirche Ostseite	19.00	21.00	23.00	1.06	11.00	13.00	15.00	16.00	17.00	18.00	19.00	20.00	20.30	21.00	23.00
10	- Obere Tor	19.01	21.01	23.01	1.07	11.01	13.01	15.01	16.01	17.01	18.01	19.01	20.01	20.31	21.01	23.01
11	- Peterskamp	19.02	21.02	23.02	1.08	11.02	13.02	15.02	16.02	17.02	18.02	19.02	20.02	20.32	21.02	23.02
12	- Friedhof	19.03	21.03	23.03	1.09	11.03	13.03	15.03	16.03	17.03	18.03	19.03	20.03	20.33	21.03	23.03
13	- Zum Heidgarten	19.05	21.05	23.05	1.11	11.05	13.05	15.05	16.05	17.05	18.05	19.05	20.05	20.35	21.05	23.05
14	Wendschott, Brechtorfer Straße	19.06	21.06	23.06	1.12	11.06	13.06	15.06	16.06	17.06	18.06	19.06	20.06	20.36	21.06	23.06
15	- Mitjätgensanger	19.07	21.07	23.07	1.13	11.07	13.07	15.07	16.07	17.07	18.07	19.07	20.07	20.37	21.07	23.07
16	- Wippermühle	19.08	21.08	23.08	1.14	11.08	13.08	15.08	16.08	17.08	18.08	19.08	20.08	20.38	21.08	23.08
17	Brechtorf, Ortsmitte	19.09	21.09	23.09	1.15	11.09	13.09	15.09	16.09	17.09	18.09	19.09	20.09	20.39	21.09	23.09
	 162 in Richtung Bergfeld	19.19	21.19		1.20	11.13	13.13	15.13		17.13		19.13			21.13	
	 162 in Richtung Ehra-Lessien		21.19					15.13		17.13		19.13				
20	Rühren, Denkmal								16.10		18.10		20.10	20.40		
21	- Drömlingsweg								16.11		18.11		20.11	20.41		
22	- Schule	19.19	21.19	23.19	1.25	11.19	13.19	15.19	16.13	17.19	18.13	19.19	20.13	20.43	21.19	23.19
	 161 in Richtung Zicherie															
	 162 in Richtung Bergfeld															
	 162 in Richtung Ehra-Lessien															
26	- Tulpenweg	19.21	21.21	23.21	1.27	11.21	13.21	15.21	16.15	17.21	18.15	19.21	20.15	20.45	21.21	23.21
27	- Försterweg	19.22	21.22	23.22	1.28	11.22	13.22	15.22	16.16	17.22	18.16	19.22	20.16	20.46	21.22	23.22
28	Parsau, Hinter den Höfen	19.26	21.26	23.26	1.32	11.26	13.26	15.26	16.20	17.26	18.20	19.26	20.20	20.50	21.26	23.26
29	- Schule	19.27	21.27	23.27	1.33	11.27	13.27	15.27	16.21	17.27	18.21	19.27	20.21	20.51	21.27	23.27
30	Ahnebeck, Ahnebeck Ort	19.28	21.28	23.28	1.34	11.28	13.28	15.28	16.22	17.28	18.22	19.28	20.22	20.52	21.28	23.28
31	Croya, Ortsmitte	19.29	21.29	23.29	1.35	11.29	13.29	15.29	16.23	17.29	18.23	19.29	20.23	20.53	21.29	23.29
32	- Abzw. Türlau	19.30	21.30	23.30	1.36	11.30	13.30	15.30	16.24	17.30	18.24	19.30	20.24	20.54	21.30	23.30
33	- Bahnhof	19.32	21.32	23.32	1.38	11.32	13.32	15.32	16.26	17.32	18.26	19.32	20.26	20.56	21.32	23.32
34	Türlau, Sonnenstraße	19.35	21.35	23.35	1.41	11.35	13.35	15.35	16.29	17.35	18.29	19.35	20.29	20.59	21.35	23.35
35	- Ort	19.36	21.36	23.36	1.42	11.36	13.36	15.36	16.30	17.36	18.30	19.36	20.30	21.00	21.36	23.36
36	- Nord	19.36	21.36	23.36	1.42	11.36	13.36	15.36	16.30	17.36	18.30	19.36	20.30	21.00	21.36	23.36
37	Voitze, Sportplatz	19.38	21.38	23.38	1.44	11.38	13.38	15.38	16.32	17.38	18.32	19.38	20.32	21.02	21.38	23.38
38	- Abzw. Radenbeck	19.39	21.39	23.39	1.45	11.39	13.39	15.39	16.33	17.39	18.33	19.39	20.33	21.03	21.39	23.39
	 164 in Richtung Gifhorn															
40	Brome, Bahnhof	19.42	21.42	23.42	1.48	11.42	13.42	15.42	16.36	17.42	18.36	19.42	20.36	21.06	21.42	23.42
41	- Abzw. Wittingen	19.43	21.43	23.43	1.49	11.43	13.43	15.43	16.37	17.43	18.37	19.43	20.37	21.07	21.43	23.43
42	- Schule	19.44	21.44	23.44	1.50	11.44	13.44	15.44	16.38	17.44	18.38	19.44	20.38	21.08	21.44	23.44
	 163 in Richtung Wittingen	19.47	21.47	23.47		11.46	13.46	15.46		17.46		19.46				
	 161 in Richtung Zicherie															
	 163 in Richtung Zicherie															
	 164 in Richtung Gifhorn															

160

* = Fahrt an Heimspieltagen des VfL Wolfsburg.
Fahrten werden in Abhängigkeit von Anstoßzeiten durchgeführt.

Heiligabend und Silvester wie Samstag.
Verkehrsbetriebe Bachstein GmbH Zweigniederlassung Vorsfelde
Heinrichswinkel 1, 38448 Wolfsburg Telefon: 05363/989890

Table with columns for route, dates (2021-2022), and times. Includes rows for 'gültig ab: 25. August 2022', 'Fahrnummer', 'Verkehrsbeschränkung', and various stops from Brome to Wolfsburg Hauptbahnhof.

160

Table with columns for route, days (Montag-Freitag, Samstag), and times. Includes rows for 'Fahrnummer', 'Verkehrsbeschränkung', and various stops from Brome to Wolfsburg Hauptbahnhof.

* = Fahrt an Heimspieltagen des VfL Wolfsburg. Fahrten werden in Abhängigkeit von Anstoßzeiten durchgeführt. 5 = freitags S = nur an Schultagen

Heiligabend und Silvester wie Samstag. Verkehrsbetriebe Bachstein GmbH Zweigniederlassung Vorsfelde Heinrichswinkel 1, 38448 Wolfsburg Telefon: 05363/989890

gültig ab: 25. August 2022		Samstag					Sonn- und Feiertag										
Fahrtnummer		1095	1100	1109	1119	1123	1044	1055	1071	1074	1085	1087	1090	1101	1110	1118	
Verkehrsbeschränkung		*								*		*	*				
Nr Haltestelle																	
1 Brome, Schule		17.02	17.49	19.49	21.49	23.49	9.47	11.47	13.47	14.02	15.49	16.02	16.32	17.47	19.49	21.49	
2 -, Braunsch. Str.		17.03	17.50	19.50	21.50	23.50	9.48	11.48	13.48	14.03	15.50	16.03	16.33	17.48	19.50	21.50	
3 -, Ortsmitte		17.04	17.51	19.51	21.51	23.51	9.49	11.49	13.49	14.04	15.51	16.04	16.34	17.49	19.51	21.51	
4 -, Abzw. Wittingen		17.06	17.53	19.53	21.53	23.53	9.51	11.51	13.51	14.06	15.53	16.06	16.36	17.51	19.53	21.53	
5 -, Bahnhof		17.07	17.54	19.54	21.54	23.54	9.52	11.52	13.52	14.07	15.54	16.07	16.37	17.52	19.54	21.54	
6 Voitze, Abzw. Radenbeck		17.10	17.57	19.57	21.57	23.57	9.55	11.55	13.55	14.10	15.57	16.10	16.40	17.55	19.57	21.57	
7 -, Sportplatz		17.11	17.58	19.58	21.58	23.58	9.56	11.56	13.56	14.11	15.58	16.11	16.41	17.56	19.58	21.58	
8 Tülau, Nord		17.13	18.00	20.00	22.00	0.00	9.58	11.58	13.58	14.13	16.00	16.13	16.43	17.58	20.00	22.00	
9 -, Ort		17.14	18.01	20.01	22.01	0.01	9.59	11.59	13.59	14.14	16.01	16.14	16.44	17.59	20.01	22.01	
10 -, Sonnenstraße		17.15	18.02	20.02	22.02	0.02	10.00	12.00	14.00	14.15	16.02	16.15	16.45	18.00	20.02	22.02	
11 Croya, Bahnhof		17.18	18.05	20.05	22.05	0.05	10.03	12.03	14.03	14.18	16.05	16.18	16.48	18.03	20.05	22.05	
12 -, Abzw. Tülau		17.20	18.07	20.07	22.07	0.07	10.05	12.05	14.05	14.20	16.07	16.20	16.50	18.05	20.07	22.07	
13 -, Ortsmitte		17.21	18.08	20.08	22.08	0.08	10.06	12.06	14.06	14.21	16.08	16.21	16.51	18.06	20.08	22.08	
14 Ahnebeck, Ahnebeck Ort		17.22	18.09	20.09	22.09	0.09	10.07	12.07	14.07	14.22	16.09	16.22	16.52	18.07	20.09	22.09	
15 Parsau, Schule		17.23	18.10	20.10	22.10	0.10	10.08	12.08	14.08	14.23	16.10	16.23	16.53	18.08	20.10	22.10	
16 -, Hinter den Höfen		17.24	18.11	20.11	22.11	0.11	10.09	12.09	14.09	14.24	16.11	16.24	16.54	18.09	20.11	22.11	
17 Rühren, Försterweg		17.28	18.15	20.15	22.15	0.15	10.13	12.13	14.13	14.28	16.15	16.28	16.58	18.13	20.15	22.15	
18 -, Tulpenweg		17.29	18.16	20.16	22.16	0.16	10.14	12.14	14.14	14.29	16.16	16.29	16.59	18.14	20.16	22.16	
19 -, Schule		17.31	18.18	20.18	22.18	0.18	10.16	12.16	14.16	14.31	16.18	16.31	17.01	18.16	20.18	22.18	
162 in Richtung Bergfeld																	
162 in Richtung Ehra-Lessien																	
22 -, Schule		17.35	18.18	20.18	22.18	0.18	10.16	12.16	14.16	14.35	16.18	16.35	17.05	18.16	20.18	22.18	
23 -, Drömlingsweg		17.36								14.36		16.36	17.06				
24 -, Denkmal		17.37								14.37		16.37	17.07				
25 Brechtorf, Ortsmitte		17.39	18.28	20.28	22.28	0.28	10.26	12.26	14.26	14.39	16.28	16.39	17.09	18.26	20.28	22.28	
26 Wendschott, Wippermühle		17.40	18.29	20.29	22.29	0.29	10.27	12.27	14.27	14.40	16.29	16.40	17.10	18.27	20.29	22.29	
27 -, Mitjätgensanger		17.42	18.31	20.31	22.31	0.31	10.29	12.29	14.29	14.42	16.31	16.42	17.12	18.29	20.31	22.31	
28 -, Brechtorfer Straße		17.43	18.32	20.32	22.32	0.32	10.30	12.30	14.30	14.43	16.32	16.43	17.13	18.30	20.32	22.32	
29 Vorsfelde, Zum Heidgarten		17.44	18.33	20.33	22.33	0.33	10.31	12.31	14.31	14.44	16.33	16.44	17.14	18.31	20.33	22.33	
30 -, Friedhof		17.45	18.34	20.34	22.34	0.34	10.32	12.32	14.32	14.45	16.34	16.45	17.15	18.32	20.34	22.34	
31 -, Peterskamp		17.46	18.35	20.35	22.35	0.35	10.33	12.33	14.33	14.46	16.35	16.46	17.16	18.33	20.35	22.35	
32 -, Obere Tor		17.46	18.35	20.35	22.35	0.35	10.33	12.33	14.33	14.46	16.35	16.46	17.16	18.33	20.35	22.35	
33 -, Petruskirche Ostseite		17.48	18.37	20.37	22.37	0.37	10.35	12.35	14.35	14.48	16.37	16.48	17.18	18.35	20.37	22.37	
34 -, Ernst-August-Straße		17.49	18.38	20.38	22.38	0.38	10.36	12.36	14.36	14.49	16.38	16.49	17.19	18.36	20.38	22.38	
35 Wolfsburg, Allenwiesen		17.51	18.40	20.40	22.40	0.40	10.38	12.38	14.38	14.51	16.40	16.51	17.21	18.38	20.40	22.40	
36 -, Allerpark		17.52	18.41	20.41	22.41	0.41	10.39	12.39	14.39	14.52	16.41	16.52	17.22	18.39	20.41	22.41	
37 -, Schloss		17.53	18.42	20.42	22.42	0.42	10.40	12.40	14.40	14.53	16.42	16.53	17.23	18.40	20.42	22.42	
38 -, AUTOSTADT		17.53	18.42	20.42	22.42	0.42	10.40	12.40	14.40	14.53	16.42	16.53	17.23	18.40	20.42	22.42	
39 -, Stadwerke		17.55	18.44	20.44	22.44	0.44	10.42	12.42	14.42	14.55	16.44	16.55	17.25	18.42	20.44	22.44	
40 -, ZOB		17.56	18.45	20.45	22.45	0.45	10.43	12.43	14.43	14.56	16.45	16.56	17.26	18.43	20.45	22.45	
41 -, Hauptbahnhof		17.58	18.47	20.47	22.47	0.47	10.45	12.45	14.45	14.58	16.47	16.58	17.28	18.45	20.47	22.47	

* = Fahrt an Heimspieltagen des VfL Wolfsburg.
Fahrten werden in Abhängigkeit von Anstoßzeiten durchgeführt.

Heiligabend und Silvester wie Samstag.
Verkehrsbetriebe Bachstein GmbH Zweigniederlassung Vorsfelde
Heinrichswinkel 1, 38448 Wolfsburg Telefon: 05363/989890