











Wolfsburg - Wendschott - Rühren - Brome

gültig ab: 4. Februar 2019		Montag - Freitag																
Fahrtnummer	1027	1028	1032	1034	1039	1043	1048	1052	1054	1059	1061	1064	1069	1065	1070	1076	1078	1082
Verkehrsbeschränkung		S		S					S		S	S		S	S		S	
Nr Haltestelle																		
1 Wolfsburg, Hauptbahnhof	6.38	7.08	7.38	8.08	8.38	9.38	10.38	11.38	12.08	12.38	13.07	13.08	13.38	13.40	14.08	14.38	15.08	15.38
2 -, ZOB	6.41	7.11	7.41	8.11	8.41	9.41	10.41	11.41	12.11	12.41	13.10	13.11	13.41	13.41	14.11	14.41	15.11	15.41
3 -, Stadwerke	6.41	7.11	7.41	8.11	8.41	9.41	10.41	11.41	12.11	12.41	13.10	13.11	13.41	13.41	14.11	14.41	15.11	15.41
4 -, AUTOSTADT	6.43	7.13	7.43	8.13	8.43	9.43	10.43	11.43	12.13	12.43	13.12	13.13	13.43	13.43	14.13	14.43	15.13	15.43
5 -, Schloss	6.43	7.13	7.43	8.13	8.43	9.43	10.43	11.43	12.13	12.43	13.12	13.13	13.43	13.43	14.13	14.43	15.13	15.43
6 -, Allerpark	6.44	7.14	7.44	8.14	8.44	9.44	10.44	11.44	12.14	12.44	13.13	13.14	13.44	13.44	14.14	14.44	15.14	15.44
7 -, Allerwiesen	6.45	7.15	7.45	8.15	8.45	9.45	10.45	11.45	12.15	12.45	13.14	13.15	13.45	13.45	14.15	14.45	15.15	15.45
8 Vorsfelde, Ernst-August-Straße	6.47	7.17	7.47	8.17	8.47	9.47	10.47	11.47	12.17	12.47	13.16	13.17	13.47	13.47	14.17	14.47	15.17	15.47
9 -, Petruskirche Ostseite	6.49	7.19	7.49	8.19	8.49	9.49	10.49	11.49	12.19	12.49	13.18	13.19	13.49	13.49	14.19	14.49	15.19	15.49
10 -, Obere Tor	6.50	7.20	7.50	8.20	8.50	9.50	10.50	11.50	12.20	12.50	13.19	13.20	13.50	13.50	14.20	14.50	15.20	15.50
11 -, Peterskamp	6.51	7.21	7.51	8.21	8.51	9.51	10.51	11.51	12.21	12.51	13.20	13.21	13.51	13.51	14.21	14.51	15.21	15.51
12 -, Friedhof	6.52	7.22	7.52	8.22	8.52	9.52	10.52	11.52	12.22	12.52	13.21	13.22	13.52	13.52	14.22	14.52	15.22	15.52
13 -, Zum Heidgarten	6.54	7.24	7.54	8.24	8.54	9.54	10.54	11.54	12.24	12.54	13.23	13.24	13.54	13.54	14.24	14.54	15.24	15.54
14 Wendschott, Brechtorfer Straße	6.55	7.25	7.55	8.25	8.55	9.55	10.55	11.55	12.25	12.55	13.24	13.25	13.55	13.55	14.25	14.55	15.25	15.55
15 -, Mitjätgensanger	6.56	7.26	7.56	8.26	8.56	9.56	10.56	11.56	12.26	12.56	13.25	13.26	13.56	13.56	14.26	14.56	15.26	15.56
16 -, Wippermühle	6.57	7.27	7.57	8.27	8.57	9.57	10.57	11.57	12.27	12.57	13.26	13.27	13.57	13.57	14.27	14.57	15.27	15.57
17 Brechtorf, Ortsmitte	6.58	7.28	7.58	8.28	8.58	9.58	10.58	11.58	12.28	12.58	13.27	13.28	13.58	13.58	14.28	14.58	15.28	15.58
162 in Richtung Bergfeld	F 7.09		S 8.14		9.09		S 11.09	12.09		y 13.14			S 14.09	14.09		S 15.09		16.09
162 in Richtung Ehra-Lessien	S 7.12		F 8.09				F 11.09			S 13.09			S 14.09	S 14.09		F 15.09		
20 Rühren, Denkmal	6.59	7.29	7.59	8.29	8.59	9.59	10.59	11.59	12.29	12.59	13.28	13.29	13.59	13.59	14.29	14.59	15.29	15.59
21 -, Drömlingsweg	7.00	7.30	8.00	8.30	9.00	10.00	11.00	12.00	12.30	13.00	13.29	13.30	14.00	14.00	14.30	15.00	15.30	16.00
22 -, Schule	7.02	7.32	8.02	8.32	9.02	10.02	11.02	12.02	12.32	13.02	13.31	13.32	14.02	14.02	14.32	15.02	15.32	16.02
161 in Richtung Zicherie	F 7.05		S 8.06		9.05		S 11.06	S 12.06		S 13.06			S 14.06			S 15.06		S 16.06
162 in Richtung Bergfeld	S 7.08		F 8.10				F 11.05	S 12.05		y 13.10			S 14.05	14.05		S 15.05		16.05
162 in Richtung Ehra-Lessien	S 7.08		F 8.05				F 11.05			S 13.05			S 14.05	S 14.05		F 15.05		
26 -, Schule	7.05		8.05		9.05	10.05	11.05	12.05		13.05			13.35	14.05		15.05		16.05
27 -, Tulpenweg	7.07		8.07		9.07	10.07	11.07	12.07		13.07			13.37	14.07		15.07		16.07
28 -, Försterweg	7.08		8.08		9.08	10.08	11.08	12.08		13.08			13.38	14.08		15.08		16.08
29 Parsau, Hinter den Höfen	7.12		8.12		9.12	10.12	11.12	12.12		13.12			13.42	14.12		15.12		16.12
30 -, Schule	7.13		8.13		9.13	10.13	11.13	12.13		13.13			13.43	14.13		15.13		16.13
31 Ahnebeck, Ahnebeck Ort	7.14		8.14		9.14	10.14	11.14	12.14		13.14			13.44	14.14		15.14		16.14
32 Croya, Ortsmitte	7.15		8.15		9.15	10.15	11.15	12.15		13.15			13.45	14.15		15.15		16.15
33 -, Abzw. Tülau	7.16		8.16		9.16	10.16	11.16	12.16		13.16			13.46	14.16		15.16		16.16
34 -, Bahnhof	7.18		8.18		9.18	10.18	11.18	12.18		13.18			13.48	14.18		15.18		16.18
35 Tülau, Sonnenstraße	7.21		8.21		9.21	10.21	11.21	12.21		13.21			13.51	14.21		15.21		16.21
36 -, Ort	7.22		8.22		9.22	10.22	11.22	12.22		13.22			13.52	14.22		15.22		16.22
37 -, Nord	7.22		8.22		9.22	10.22	11.22	12.22		13.22			13.52	14.22		15.22		16.22
38 Voitze, Sportplatz	7.24		8.24		9.24	10.24	11.24	12.24		13.24			13.54	14.24		15.24		16.24
39 -, Abzw. Radenbeck	7.25		8.25		9.25	10.25	11.25	12.25		13.25			13.55	14.25		15.25		16.25
164 in Richtung Gifhorn	S 7.38		S 8.28		S 9.28	10.38	S 11.38	12.38		S 13.38			14.38			S 15.38		16.38
41 Brome, Bahnhof	7.28		8.28		9.28	10.28	11.28	12.28		13.28			13.58	14.28		15.28		16.28
42 -, Abzw. Wittingen	7.29		8.29		9.29	10.29	11.29	12.29		13.29			13.59	14.29		15.29		16.29
43 -, Schule	7.30		8.30		9.30	10.30	11.30	12.30		13.30			14.00	14.30		15.30		16.30
163 in Richtung Wittingen	S 7.41		S 8.32		10.32		S 11.32	S 12.32		S 13.32			S 14.32			S 15.32		16.32
161 in Richtung Zicherie			F 8.32		10.32		S 11.32	S 12.32		S 13.32			S 14.32			S 15.32		16.32
163 in Richtung Zicherie			F 8.32		10.32		S 11.32	S 12.32		S 13.32			S 14.32			S 15.32		16.32
164 in Richtung Gifhorn	S 7.32		F 8.32		F 9.32	10.32	S 11.32	12.32		S 13.32			S 14.32			S 15.32		16.32











S = an Schultagen S = nur an Schultagen
 F = an Ferientagen y = an Ferientagen 5 min früher

Heiligabend und Silvester wie Samstag.
 Verkehrsbetriebe Bachstein GmbH Zweigniederlassung Vorsfelde
 Heinrichswinkel 1, 38448 Wolfsburg Telefon: 05363/989890

gültig ab: 4. Februar 2019		Montag - Freitag									
Fahrtnummer	1088	1091	1092	1097	1103	1107	1113	1117	1120	1125	
Verkehrsbeschränkung	S										5
Nr Haltestelle											
1 Wolfsburg, Hauptbahnhof	16.08	16.38	17.08	17.38	18.38	19.38	20.38	21.49	22.49	0.55	
2 -, ZOB	16.11	16.41	17.11	17.41	18.41	19.41	20.41	21.52	22.52	0.58	
3 -, Stadtwerke	16.11	16.41	17.11	17.41	18.41	19.41	20.41	21.52	22.52	0.58	
4 -, AUTOSTADT	16.13	16.43	17.13	17.43	18.43	19.43	20.43	21.54	22.54	1.00	
5 -, Schloss	16.13	16.43	17.13	17.43	18.43	19.43	20.43	21.54	22.54	1.00	
6 -, Allerpark	16.14	16.44	17.14	17.44	18.44	19.44	20.44	21.55	22.55	1.01	
7 -, Allerwiesen	16.15	16.45	17.15	17.45	18.45	19.45	20.45	21.56	22.56	1.02	
8 Vorsfelde, Ernst-August-Straße	16.17	16.47	17.17	17.47	18.47	19.47	20.47	21.58	22.58	1.04	
9 -, Petruskirche Ostseite	16.19	16.49	17.19	17.49	18.49	19.49	20.49	22.00	23.00	1.06	
10 -, Obere Tor	16.20	16.50	17.20	17.50	18.50	19.50	20.50	22.01	23.01	1.07	
11 -, Peterskamp	16.21	16.51	17.21	17.51	18.51	19.51	20.51	22.02	23.02	1.08	
12 -, Friedhof	16.22	16.52	17.22	17.52	18.52	19.52	20.52	22.03	23.03	1.09	
13 -, Zum Heidgarten	16.24	16.54	17.24	17.54	18.54	19.54	20.54	22.05	23.05	1.11	
14 Wendschott, Brechtorfer Straße	16.25	16.55	17.25	17.55	18.55	19.55	20.55	22.06	23.06	1.12	
15 -, Mitjätgensanger	16.26	16.56	17.26	17.56	18.56	19.56	20.56	22.07	23.07	1.13	
16 -, Wippermühle	16.27	16.57	17.27	17.57	18.57	19.57	20.57	22.08	23.08	1.14	
17 Brechtorf, Ortsmitte	16.28	16.58	17.28	17.58	18.58	19.58	20.58	22.09	23.09	1.15	
 162 in Richtung Bergfeld		17.09		18.09	S 19.09	20.09				ALT1.20	
 162 in Richtung Ehra-Lessien					F 19.09						
20 Rühren, Denkmal	16.29	16.59	17.29	17.59	18.59	19.59	20.59	22.10	23.10	1.16	
21 -, Drömlingsweg	16.30	17.00	17.30	18.00	19.00	20.00	21.00	22.11	23.11	1.17	
22 -, Schule	16.32	17.02	17.32	18.02	19.02	20.02	21.02	22.13	23.13	1.19	
 161 in Richtung Zicherie		17.05		18.05	S 19.05	20.05					
 162 in Richtung Bergfeld					F 19.05						
 162 in Richtung Ehra-Lessien											
26 -, Schule	16.35	17.05	18.05	19.05	20.05	21.05	22.16	23.13	1.19		
27 -, Tulpenweg	16.37	17.07	18.07	19.07	20.07	21.07	22.18	23.15	1.21		
28 -, Försterweg	16.38	17.08	18.08	19.08	20.08	21.08	22.19	23.16	1.22		
29 Parsau, Hinter den Höfen	16.42	17.12	18.12	19.12	20.12	21.12	22.23	23.20	1.26		
30 -, Schule	16.43	17.13	18.13	19.13	20.13	21.13	22.24	23.21	1.27		
31 Ahnebeck, Ahnebeck Ort	16.44	17.14	18.14	19.14	20.14	21.14	22.25	23.22	1.28		
32 Croya, Ortsmitte	16.45	17.15	18.15	19.15	20.15	21.15	22.26	23.23	1.29		
33 -, Abzw. Türlau	16.46	17.16	18.16	19.16	20.16	21.16	22.27	23.24	1.30		
34 -, Bahnhof	16.48	17.18	18.18	19.18	20.18	21.18	22.29	23.26	1.32		
35 Türlau, Sonnenstraße	16.51	17.21	18.21	19.21	20.21	21.21	22.32	23.29	1.35		
36 -, Ort	16.52	17.22	18.22	19.22	20.22	21.22	22.33	23.30	1.36		
37 -, Nord	16.52	17.22	18.22	19.22	20.22	21.22	22.33	23.30	1.36		
38 Voitze, Sportplatz	16.54	17.24	18.24	19.24	20.24	21.24	22.35	23.32	1.38		
39 -, Abzw. Radenbeck	16.55	17.25	18.25	19.25	20.25	21.25	22.36	23.33	1.39		
 164 in Richtung Gifhorn		17.38		18.38							
41 Brome, Bahnhof	16.58	17.28	18.28	19.28	20.28	21.28	22.39	23.36	1.42		
42 -, Abzw. Wittingen	16.59	17.29	18.29	19.29	20.29	21.29	22.40	23.37	1.43		
43 -, Schule	17.00	17.30	18.30	19.30	20.30	21.30	22.41	23.38	1.44		
 163 in Richtung Wittingen				18.32							
 161 in Richtung Zicherie				18.32							
 163 in Richtung Zicherie											
 164 in Richtung Gifhorn		17.32		18.32							

5 = freitags ALT= Anruf-Linien-Taxi - Anmeldung bis 60 Mschulferfahrbeginn
 S = an Schultagen Tel. 0800-5842870
 F = an Ferientagen

Heiligabend und Silvester wie Samstag.
 Verkehrsbetriebe Bachstein GmbH Zweigniederlassung Vorsfelde
 Heinrichswinkel 1, 38448 Wolfsburg Telefon: 05363/989890











gültig ab: 4. Februar 2019		Samstag													
Fahrtnummer		1033	1038	1042	1047	1053	1060	1068	1077	1093	1098	1104	1114	1122	1126
Verkehrsbeschränkung										X	*	X	X	X	X
Nr	Haltestelle														
1	Wolfsburg, Hauptbahnhof	7.38	8.38	9.38	10.38	11.38	12.38	13.38	14.38	16.49	17.49	18.49	20.49	22.49	0.55
2	- ZOB	7.41	8.41	9.41	10.41	11.41	12.41	13.41	14.41	16.52	17.52	18.52	20.52	22.52	0.58
3	- Stadtwerke	7.41	8.41	9.41	10.41	11.41	12.41	13.41	14.41	16.52	17.52	18.52	20.52	22.52	0.58
4	- AUTOSTADT	7.43	8.43	9.43	10.43	11.43	12.43	13.43	14.43	16.54	17.54	18.54	20.54	22.54	1.00
5	- Schloss	7.43	8.43	9.43	10.43	11.43	12.43	13.43	14.43	16.54	17.54	18.54	20.54	22.54	1.00
6	- Allerpark	7.44	8.44	9.44	10.44	11.44	12.44	13.44	14.44	16.55	17.55	18.55	20.55	22.55	1.01
7	- Allerwiesen	7.45	8.45	9.45	10.45	11.45	12.45	13.45	14.45	16.56	17.56	18.56	20.56	22.56	1.02
8	Vorsfelde, Ernst-August-Straße	7.47	8.47	9.47	10.47	11.47	12.47	13.47	14.47	16.58	17.58	18.58	20.58	22.58	1.04
9	- Petruskirche Ostseite	7.49	8.49	9.49	10.49	11.49	12.49	13.49	14.49	17.00	18.00	19.00	21.00	23.00	1.06
10	- Obere Tor	7.50	8.50	9.50	10.50	11.50	12.50	13.50	14.50	17.01	18.01	19.01	21.01	23.01	1.07
11	- Peterskamp	7.51	8.51	9.51	10.51	11.51	12.51	13.51	14.51	17.02	18.02	19.02	21.02	23.02	1.08
12	- Friedhof	7.52	8.52	9.52	10.52	11.52	12.52	13.52	14.52	17.03	18.03	19.03	21.03	23.03	1.09
13	- Zum Heidgarten	7.54	8.54	9.54	10.54	11.54	12.54	13.54	14.54	17.05	18.05	19.05	21.05	23.05	1.11
14	Wendschott, Brechtorfer Straße	7.55	8.55	9.55	10.55	11.55	12.55	13.55	14.55	17.06	18.06	19.06	21.06	23.06	1.12
15	- Mitjätgensanger	7.56	8.56	9.56	10.56	11.56	12.56	13.56	14.56	17.07	18.07	19.07	21.07	23.07	1.13
16	- Wippermühle	7.57	8.57	9.57	10.57	11.57	12.57	13.57	14.57	17.08	18.08	19.08	21.08	23.08	1.14
17	Brechtorf, Ortsmitte	7.58	8.58	9.58	10.58	11.58	12.58	13.58	14.58	17.09	18.09	19.09	21.09	23.09	1.15
	 162 in Richtung Bergfeld	8.09		10.09		12.09		14.09	15.09	17.13		19.13	21.13		ALT1.20
	 162 in Richtung Ehra-Lessien		10.09		12.09		14.09	15.09	ALT7.13		ALT9.13	ALT11.13			
20	Rühren, Denkmal	7.59	8.59	9.59	10.59	11.59	12.59	13.59	14.59	17.10	18.10	19.10	21.10	23.10	1.16
21	- Drömlingsweg	8.00	9.00	10.00	11.00	12.00	13.00	14.00	15.00	17.11	18.11	19.11	21.11	23.11	1.17
22	- Schule	8.02	9.02	10.02	11.02	12.02	13.02	14.02	15.02	17.13	18.13	19.13	21.13	23.13	1.19
	 161 in Richtung Zicherie	8.05		10.05		12.05		14.05	15.05						
	 162 in Richtung Bergfeld		10.05		12.05		14.05	15.05							
	 162 in Richtung Ehra-Lessien		10.05		12.05		14.05	15.05							
26	- Schule	8.05	9.05	10.05	11.05	12.05	13.05	14.05	15.05	17.13	18.13	19.13	21.13	23.13	1.19
27	- Tulpenweg	8.07	9.07	10.07	11.07	12.07	13.07	14.07	15.07	17.15	18.15	19.15	21.15	23.15	1.21
28	- Försterweg	8.08	9.08	10.08	11.08	12.08	13.08	14.08	15.08	17.16	18.16	19.16	21.16	23.16	1.22
29	Parsau, Hinter den Höfen	8.12	9.12	10.12	11.12	12.12	13.12	14.12	15.12	17.20	18.20	19.20	21.20	23.20	1.26
30	- Schule	8.13	9.13	10.13	11.13	12.13	13.13	14.13	15.13	17.21	18.21	19.21	21.21	23.21	1.27
31	Ahnebeck, Ahnebeck Ort	8.14	9.14	10.14	11.14	12.14	13.14	14.14	15.14	17.22	18.22	19.22	21.22	23.22	1.28
32	Croya, Ortsmitte	8.15	9.15	10.15	11.15	12.15	13.15	14.15	15.15	17.23	18.23	19.23	21.23	23.23	1.29
33	- Abzw. Türlau	8.16	9.16	10.16	11.16	12.16	13.16	14.16	15.16	17.24	18.24	19.24	21.24	23.24	1.30
34	- Bahnhof	8.18	9.18	10.18	11.18	12.18	13.18	14.18	15.18	17.26	18.26	19.26	21.26	23.26	1.32
35	Türlau, Sonnenstraße	8.21	9.21	10.21	11.21	12.21	13.21	14.21	15.21	17.29	18.29	19.29	21.29	23.29	1.35
36	- Ort	8.22	9.22	10.22	11.22	12.22	13.22	14.22	15.22	17.30	18.30	19.30	21.30	23.30	1.36
37	- Nord	8.22	9.22	10.22	11.22	12.22	13.22	14.22	15.22	17.30	18.30	19.30	21.30	23.30	1.36
38	Voitze, Sportplatz	8.24	9.24	10.24	11.24	12.24	13.24	14.24	15.24	17.32	18.32	19.32	21.32	23.32	1.38
39	- Abzw. Radenbeck	8.25	9.25	10.25	11.25	12.25	13.25	14.25	15.25	17.33	18.33	19.33	21.33	23.33	1.39
	 164 in Richtung Gifhorn		9.38		11.38		AT13.38		AT15.38	AT17.38		AT19.38			
41	Brome, Bahnhof	8.28	9.28	10.28	11.28	12.28	13.28	14.28	15.28	17.36	18.36	19.36	21.36	23.36	1.42
42	- Abzw. Wittingen	8.29	9.29	10.29	11.29	12.29	13.29	14.29	15.29	17.37	18.37	19.37	21.37	23.37	1.43
43	- Schule	8.30	9.30	10.30	11.30	12.30	13.30	14.30	15.30	17.38	18.38	19.38	21.38	23.38	1.44
	 163 in Richtung Wittingen		9.32		11.32		13.32		15.32	17.45		19.45	21.45	23.45	
	 161 in Richtung Zicherie		9.32		11.32		13.32		15.32	17.45		19.45	21.45	23.45	
	 163 in Richtung Zicherie		9.32		11.32		13.32		15.32	17.45		19.45	21.45	23.45	
	 164 in Richtung Gifhorn		9.32		11.32		AT13.32		AT15.32						

160

* = Fahrt an Heimspieltagen des VfL Wolfsburg.
 Fahrten werden in Abhängigkeit von Anstoßzeiten durchgeführt.
 X = nicht am 24.12. und 31.12.

ALT= Anruf-Linien-Taxi - Anmeldung bis 60 Min. vor Fahrtbeginn
 Tel. 0800-5842870
 AT = Anruf-Linien-Taxi - Anmeldung bis 60 Min. vor Fahrtbeginn
 Tel. 01803-112201 (9 Cent/min Festnetz, max. 42 Cent/min mobil)

Heiligabend und Silvester wie Samstag.
 Verkehrsbetriebe Bachstein GmbH Zweigniederlassung Vorsfelde
 Heinrichswinkel 1, 38448 Wolfsburg Telefon: 05363/989890

gültig ab: 4. Februar 2019		Sonn- und Feiertag												
Fahrtnummer	1049	1062	1079	1083	1094	1099	1105	1108	1111	1115	1121			
Verkehrsbeschränkung				*		*		*	*					
Nr Haltestelle														
1 Wolfsburg, Hauptbahnhof	10.49	12.49	14.49	15.49	16.49	17.49	18.49	19.49	20.19	20.49	22.49			
2 -, ZOB	10.52	12.52	14.52	15.52	16.52	17.52	18.52	19.52	20.22	20.52	22.52			
3 -, Stadtwerke	10.52	12.52	14.52	15.52	16.52	17.52	18.52	19.52	20.22	20.52	22.52			
4 -, AUTOSTADT	10.54	12.54	14.54	15.54	16.54	17.54	18.54	19.54	20.24	20.54	22.54			
5 -, Schloss	10.54	12.54	14.54	15.54	16.54	17.54	18.54	19.54	20.24	20.54	22.54			
6 -, Allerpark	10.55	12.55	14.55	15.55	16.55	17.55	18.55	19.55	20.25	20.55	22.55			
7 -, Allerwiesen	10.56	12.56	14.56	15.56	16.56	17.56	18.56	19.56	20.26	20.56	22.56			
8 Vorsfelde, Ernst-August-Straße	10.58	12.58	14.58	15.58	16.58	17.58	18.58	19.58	20.28	20.58	22.58			
9 -, Petruskirche Ostseite	11.00	13.00	15.00	16.00	17.00	18.00	19.00	20.00	20.30	21.00	23.00			
10 -, Obere Tor	11.01	13.01	15.01	16.01	17.01	18.01	19.01	20.01	20.31	21.01	23.01			
11 -, Peterskamp	11.02	13.02	15.02	16.02	17.02	18.02	19.02	20.02	20.32	21.02	23.02			
12 -, Friedhof	11.03	13.03	15.03	16.03	17.03	18.03	19.03	20.03	20.33	21.03	23.03			
13 -, Zum Heidgarten	11.05	13.05	15.05	16.05	17.05	18.05	19.05	20.05	20.35	21.05	23.05			
14 Wendschott, Brechtorfer Straße	11.06	13.06	15.06	16.06	17.06	18.06	19.06	20.06	20.36	21.06	23.06			
15 -, Mitjätgensanger	11.07	13.07	15.07	16.07	17.07	18.07	19.07	20.07	20.37	21.07	23.07			
16 -, Wippermühle	11.08	13.08	15.08	16.08	17.08	18.08	19.08	20.08	20.38	21.08	23.08			
17 Brechtorf, Ortsmitte	11.09	13.09	15.09	16.09	17.09	18.09	19.09	20.09	20.39	21.09	23.09			
 162 in Richtung Bergfeld	ALT1.13	ALT3.13	ALT5.13		ALT7.13		ALT9.13		ALT1.13					
 162 in Richtung Ehra-Lessien														
20 Rühren, Denkmal	11.10	13.10	15.10	16.10	17.10	18.10	19.10	20.10	20.40	21.10	23.10			
21 -, Drömlingsweg	11.11	13.11	15.11	16.11	17.11	18.11	19.11	20.11	20.41	21.11	23.11			
22 -, Schule	11.13	13.13	15.13	16.13	17.13	18.13	19.13	20.13	20.43	21.13	23.13			
 161 in Richtung Zicherie														
 162 in Richtung Bergfeld														
 162 in Richtung Ehra-Lessien														
26 -, Tulpenweg	11.15	13.15	15.15	16.15	17.15	18.15	19.15	20.15	20.45	21.15	23.15			
27 -, Försterweg	11.16	13.16	15.16	16.16	17.16	18.16	19.16	20.16	20.46	21.16	23.16			
28 Parsau, Hinter den Höfen	11.20	13.20	15.20	16.20	17.20	18.20	19.20	20.20	20.50	21.20	23.20			
29 -, Schule	11.21	13.21	15.21	16.21	17.21	18.21	19.21	20.21	20.51	21.21	23.21			
30 Ahnebeck, Ahnebeck Ort	11.22	13.22	15.22	16.22	17.22	18.22	19.22	20.22	20.52	21.22	23.22			
31 Croya, Ortsmitte	11.23	13.23	15.23	16.23	17.23	18.23	19.23	20.23	20.53	21.23	23.23			
32 -, Abzw. Türlau	11.24	13.24	15.24	16.24	17.24	18.24	19.24	20.24	20.54	21.24	23.24			
33 -, Bahnhof	11.26	13.26	15.26	16.26	17.26	18.26	19.26	20.26	20.56	21.26	23.26			
34 Türlau, Sonnenstraße	11.29	13.29	15.29	16.29	17.29	18.29	19.29	20.29	20.59	21.29	23.29			
35 -, Ort	11.30	13.30	15.30	16.30	17.30	18.30	19.30	20.30	21.00	21.30	23.30			
36 -, Nord	11.30	13.30	15.30	16.30	17.30	18.30	19.30	20.30	21.00	21.30	23.30			
37 Voitze, Sportplatz	11.32	13.32	15.32	16.32	17.32	18.32	19.32	20.32	21.02	21.32	23.32			
38 -, Abzw. Radenbeck	11.33	13.33	15.33	16.33	17.33	18.33	19.33	20.33	21.03	21.33	23.33			
 164 in Richtung Gifhorn	AT11.38	AT13.38	AT15.38		AT17.38		AT19.38							
40 Brome, Bahnhof	11.36	13.36	15.36	16.36	17.36	18.36	19.36	20.36	21.06	21.36	23.36			
41 -, Abzw. Wittingen	11.37	13.37	15.37	16.37	17.37	18.37	19.37	20.37	21.07	21.37	23.37			
42 -, Schule	11.38	13.38	15.38	16.38	17.38	18.38	19.38	20.38	21.08	21.38	23.38			
 163 in Richtung Wittingen	11.45	13.45	15.45		17.45		19.45							
 161 in Richtung Zicherie														
 163 in Richtung Zicherie														
 164 in Richtung Gifhorn														

* = Fahrt an Heimspieltagen des VfL Wolfsburg.
Fahrten werden in Abhängigkeit von Anstoßzeiten durchgeführt.

ALT= Anruf-Linien-Taxi - Anmeldung bis 60 Min. vor Fahrtbeginn
Tel. 0800-5842870

AT = Anruf-Linien-Taxi - Anmeldung bis 60 Min.
Tel. 01803-112201 (9 Cent/min Festnetz)

Heiligabend und Silvester wie Samstag.
Verkehrsbetriebe Bachstein GmbH Zweigniederlassung Vorsfelde
Heinrichswinkel 1, 38448 Wolfsburg Telefon: 05363/989890

Table with 19 columns (Fahrnummer, Verkehrsbeschränkung, Nr, Haltestelle) and 19 rows of stations. Includes times for 'Montag - Freitag'.

Table with 19 columns (Fahrnummer, Verkehrsbeschränkung, Nr, Haltestelle) and 19 rows of stations. Includes times for 'Montag - Freitag'.

5 = freitags F = Nur an Ferientagen y = an Ferientagen 5 min früher
S = an Schultagen S = nur an Schultagen

Heiligabend und Silvester wie Samstag.
Verkehrsbetriebe Bachstein GmbH Zweigniederlassung Vorsfelde
Heinrichswinkel 1, 38448 Wolfsburg Telefon: 05363/989890

